

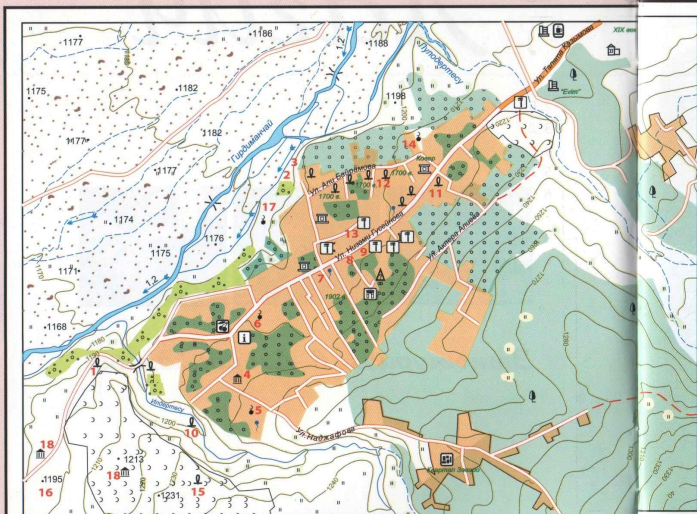
Лагич



Этнотуризм в Азербайджане



Министерство культуры и туризма
Азербайджанской Республики



ЛАГИЧ

1. Баня Гаджи Джаханбахша
2. Гаджи Гурбана
3. Дом Эйни Назарова
4. Дом М. Нурмамедовых
5. Мечеть Заваро
6. Мечеть Аголу
7. Музей Аголу
8. Летний дом Гаджи Гярая
9. Дом Гаджи Ага Султанова
10. Баня Гаджи Нурмамеды
11. Мечеть «Yukhari Aragit»
12. Дом Гаджи Дадаш Хагверди
13. Дом Махмуда Алиева
14. Мечеть «Ashagi Aragit»
15. Могилы Сеидашрафага
16. Дворец Ниял
17. Мечеть Бодююн
18. Квартал Заваро

	Жилой район		Магазины
	Трасса		Торговые лавки
	Дорога		Школы
	Пешеходная дорога		Рестораны
	Мосты		Памятники
	Горизонталь		Родник
	Галечный берег реки		Мечети
	Каменная дорога		Информационный центр
	Растительность		Музей
	Кустарники		Квартал
	Редкий лес		Отель
	Луна		Мастерская
	Сады		Кладбища
	Леса		

Лагич


Лагич – «город мастеров». Этот поселок находится в 180 км от Баку и 37 км от районного центра Исмаиллы, у подножья Большого Кавказа, на левом берегу Гирдыманчая, на высоте 1100-1200 метров над уровнем моря на покатом склоне, у горных цепей Говдаг (2437 м) и Ниялдаг (2322 м). Лагичский перевал является частью величественной горной цепи Ниялдаг. Высота достигает 1700 метров, это труднопроходимая гора с узкими тропами. Несмотря на опасность, сюда можно добраться круглый год на машине. В Лагиче, заложенном за 7 горами, есть черта, роднящая его со всеми восточными городами. Исторически на 7 горах здесь есть 7 родников, заложены 7 кварталов, 7 хамамов. Все в Лагиче начинается с цифры 7. Население Лагича ныне составляет около 1 800 человек, хотя в 40-х годах прошлого столетия здесь насчитывалось более 30 000 людей.

Отголоски истории

Одним из важных атрибутов Лагича является гора Няял. Эта гора похожа на верблюда с девятью горбами и напоминает караван. В окрестностях деревни вдоль речных оврагов можно проводить верховые прогулки, во время которых есть возможность увидеть природно-исторические памятники. Такие как Гирдыманская крепость, заложенная в VII веке в столице Гирдыманского княжества, которое находилось на территории Кавказской Албании. По одной из версий, крепость, находящаяся в 37 км на востоке от районного центра, на левом берегу Гирдыманчая, была одной из несокрушимых твердынь Албании. Сохранились также руины античного города Седун и следы когда-то находящегося здесь города Гирдыман. Лагич, насчитывающий 2000-летнюю историю, был политическим и административным центром Гирдыманского княжества, последнего албанского государства, а затем меликства Лазиян, в том числе летней резиденцией последнего албанского правителя князя Джаваншира (616-680). По преданию Лагич основал Сасанидский шах Кейхосров I, во время правления которого шли ирано-туранские войны. Кейхосров I, устав от этой долгой и утомительной вражды, отказался от власти и покинул Иран, завещав трон своему племяннику и отправился жить в отдаленный край, на территорию современного Лагича. Пораженный красотой этих мест, его климатом, Кейхосров I решил остаться тут навсегда и, по одной из версий, назвал новое свое обиталище Лагичем в честь иранской провинции Лагичан. Предполагается, что на старом лагичском кладбище должна сохраниться могила Кейхосрова I. Интересный факт. Лидер Азербайджанской Демократической Республики Мамед Эмин Расулзаде после прихода Красной Армии в Баку в течение 3 месяцев скрывался от преследований в Лагиче, в доме дядюшки Араба. Написанная им в 1920 году книга «Сиявуш нашего века» заканчивается такими словами: «...Буду или судьей, или шехидом!». Говорят, что жители, не страшась «красного террора» с большим уважением и почтением относились к лидеру Азербайджанской Демократической Республики.

Почему «Лагич»?



Использовались различные варианты названия: Ланчан, Аль-Айчан, Аль-Ахбаз, Лайичан, Лиран. Некоторые связывают топоним с названием племени. Другие отмечают, что переселенцы Гиланской провинции Лагичан, обосновавшись тут, дали деревне название своей прежней родины. Есть легенда, связанная с этим топонимом. В древности в Иране существовал город Ла. Однажды случилось сильное землетрясение, разрушившее город, слух об этой трагедии распространился по стране. Говорили «ла хеч», то есть «города не стало». С тех пор и пошло название «лахеч» или «лагич». По другой версии топоним связан с тем, что Лагич находится на пути к Бабадагу и святылицу «Хазрет Баба». В арабском языке «ла» означает направление, а «хадж» – паломничество. Следовательно, топоним означает «Дорога хаджа».



Лагич


Этнический состав

Основным населением Лагича является малый народ с одноименным названием лагичи (lahijji). Язык жителей посёлка представляет собой одну из вариаций татского языка, имеющую название лагичи, весьма близкого к фарси. Этот язык принадлежит к иранской ветви индоевропейских языков и является наречием новоперсидского языка. Население Лагича в большинстве своем двуязычно: помимо родного языка широко используется также и азербайджанский язык.






Туристическо-информационный центр

По данным Лагичского туристическо-информационного центра, который располагается прямо рядом с музеем, в 2012 году в Лагич каждую неделю посещало около 1000 туристов. Согласно опросам среди туристов, Лагич является 3-им туристическим направлением среди иностранцев (для въездного туризма) после Баку и Шеки. Кстати, Лагич – единственный поселок в Азербайджане, встречающий гостей на английском языке. У въезда в деревню стоит таблоид с надписью «Welcome to Lahic». Пожалуй, это единственное место, где обслуживают туристов круглый год. В туристическо-информационном бюро можно узнать об исторических и природных памятниках, получить всю информацию об организуемых экскурсиях и взять себе гида, а также узнать, где можно отобедать и снять дом. В заповеднике существуют маршруты по нескольким направлениям. Стоит присоединиться к турам, проходящим по окрестностям Лагича. На высоте 1505 метров над уровнем моря можно увидеть красивейшие леса и пейзажи вдоль реки и ущелья Пештер, родники и водопады, рассыпанные по горам на разной высоте. Ближайший водопад находится в 2 км. Самый популярный маршрут проходит внутри самого поселка. Всех приезжающих гостей встречают сидящие на скамейке у въезда в деревню седоволосые и седобородые аксакалы с просветленными лицами. Это тоже своеобразная информационная служба, которая с удовольствием дает ответ на многочисленные вопросы.




Заповедник

В 1980 году на территории Лагича создан государственный историко-архитектурный заповедник. На площади 80 Га охраняются 93 строения, из которых 71 является частным домом, 22 – строениями различного назначения. Являясь частью Национального Парка «Шахдап», заповедник напоминает музей под открытым небом. В мечети Агоглу, построенной в 1914 году, размещен Лагичский краеведческий музей. В советское время здание использовалось как амбар. В 1987 году после реставрации в нем был размещен музей, экспозиция которого включает более 1000 экспонатов. Здесь есть экспонаты, в частности глиняная посуда и изделия, которым более 2 000 лет. Большой интерес у посетителей вызывает, также действующий поддув XVIII века для выплавки меди. Ведь в Лагиче, что ни дом, то история кузнечных династий. Например, действующая кузнечная мастерская Хаджи Гольшада, охраняемая государством, как национальное достояние, работает уже 200 лет, и сейчас в ней трудится уже седьмое поколение мастеров. Или дом семьи Камилowych постройки 1811 года. И таких зданий в селе множество.





Горные травы

В Лагиче с его замечательным климатом и альпийскими лугами произрастает множество полезных растений. Здесь и лечебные травы, корни и всевозможные виды пряностей. Много в Лагиче и маленьких лавочек под названием «аттар», где продают различные целебные горные травы и средства, способные приободрить дух и излечить тело. Местные знахари самостоятельно собирают горные травы, заготавливают их и реализуют всем желающим. В Азербайджане издавна с лекарственной целью применяли такие пряности, как шафран для продления жизни и укрепления печени, гвоздику – для бодрости, чабрец (тимьян) – для пищеварения и т.д. Кстати, чабрец, больше известный как кяклик оту, в Лагиче особенный и совсем не похож на ту привычную траву, что так любят добавлять в чай бакинцы. Горный чабрец, который собирают и заготавливают в Лагиче вместе с синими соцветиями, обладает удивительным мятым привкусом, который способен преобразить вкус и аромат многих напитков и блюд. Вместе с тем, в лагичских аттарах можно приобрести горную мяту, цветки ромашки аптечной, плоды шиповника и многие другие полезные растения. Кроме того, здесь можно купить необычные варенья, например варенье из лепестков цветков шиповника, цветков фиалки, яблок с орехами и т.п. Одним словом, каждый найдет в Лагиче целебные травы, пряности и вкусовые добавки по вкусу.




Архитектура Лагича

Местная речушка Люло делит поселок на 2 части. Южная большая часть называется Лагич, а меньшая, северная – Арагирд (Эрегит). Поселок отличается широкими улицами. В поселке несколько кварталов: Звяро, Мурадан, Агалы, Бедеван и Пиште. Самый первый квартал Лагича - Арагирд был заложен в III-IV веках. Каждый квартал разделен на улицы, тупики, у каждого свой родник, мельница, хамам, мечеть и медресе. Лагич окружают 7 гор, здесь 7 кварталов, 7 родников, 7 мечетей, 700 домов, 7 медресе, 7 духовных училищ, 7 хамамов. Все улицы Лагича вымощены камнем. Дома двухэтажные и построены из булыжников. Через каждые 60-70 см булыжной кладки положены деревянные брусы, окна украшены красивыми решетками. Древние деревянные двери снабжены железными молоточками. Несмотря на то, что этот поселок больше остальных принимает туристов, крупных отелей здесь нет.



Вместо этого здесь можно снять дом. Самый знаменитый дом в Лагиче – это дом Гаджи – это дом Гаджи. В этом доме, являющимся историческим памятником, 72 комнаты, здание построено почти на краю обрыва, оно крошится и постепенно разрушается. Вообще Лагичу, постоянно подвергающемуся нашествию селевых потоков, грозит разрушение и исчезновение. Во всех кварталах есть родники, откуда все в специальных кувшинах носят домой воду. Несмотря на то, что жители гордятся своей канализацией, построенной еще в IX веке, куда стекают сточные воды, никто не знает. Только 2 хамама, которых раньше было много, дошли до наших дней. Один из них – это построенный в XIX веке хамам Гаджи Мала Гусейна. Хамам топится дровами и внутри царит полутьма. По четным здесь – женские дни, по нечетным – мужские. Хамам никогда не пустует. Иногда желающие арендуют хамам только для себя.

Лагичский туристическо-информационный центр
Телефоны: (0178) 77 571,
(+994 50) 677 75 17
dadashallyev@yahoo.com



Город мастеров





Центральная улица называется Мискяр базары. Это квартал ремесленников. Почти все медные магазины-мастерские Лагича находятся здесь. Все туристы непременно посещают этот квартал, где есть возможность не только приобрести сувениры, но и понаблюдать за работой ремесленников. Сувениры, продаваемые в Бакинской крепости, изготовлены в Лагиче, но разницы в цене практически нет. Лагичские жители славятся и своими коммерческими талантами.

С древних времен жители Лагича занимались кузнечным и лудильным делом, ковроткачеством, вязанием. В середине XIX века в Лагиче насчитывалось больше 200 ремесленных мастерских. Самым популярным в Лагиче является медное дело. И это кажется естественным. Медная посуда широко использовалась в хозяйстве. Сейчас, когда ее заменила более современная посуда, из меди изготавливают сувениры. В XIX веке в Лагиче было больше 60 медных мастерских. Тайны этого дела передавались в семьях от поколения к поколению. Поэтому, если кто-то приводит своего ребенка к меднику с просьбой



научить его этому ремеслу, лагичане только улыбаются, так как считают, чтобы постигнуть все азы этого ремесла надо с рождения жить в этой атмосфере, расти и воспитываться среди всех этих инструментов, постепенно впитывая в себя это мастерство. В Лагиче, бывшем в XVIII-XIX веках центром производства оружия, до сих пор сохранились медеплавильные печи. Изделия, созданные местными мастерами, признаны в Средней Азии, Дагестане, Грузии, Иране, Турции и других странах. Самовары, сделанные в 1717-1718 годах мастером Наджафгулу, завоевали славу и высоко ценились.

И не только изготовлением меди заняты лагичане. Здесь также ткуют ковры, изготавливают сувениры и национальную одежду. А, например, местной гордостью является преклонных лет мастер Азаде Манафов, незрячий с подросткового возраста. Однако это ему нисколько не мешает изготавливать прекрасную амуницию для лошадей – сбруи, седла, стремена и т.п. Одним словом, Лагич во всех отношениях – особый мир, пробуждающий в вас особые чувства.




Ковры

Веками сложившиеся навыки ремесленного производства и традиции создали условия для быстрого развития и расширения в Лагиче ковроделия, уже в середине XX века здесь была создана ковровая артель. Традиционные разнообразные орнаменты лагичских мастеров - медников, ювелиров, кузнецов и других - использовали также мастера и художники коврового искусства. Лагичские ковры, благодаря своим высоким художественным качествам, быстро приобрели известность и получили важное экспортное значение. Они отличаются особой красотой, многоцветием и пользуются большим спросом на мировом рынке. В Лагиче действует множество лавок торгующих коврами. Здесь можно приобрести ковры, как ворсовые, так и безворсовые (паласы, сумахи и килимы) сотканные по местным традициям, а также ковры всех признанных ковровых школ Азербайджана: кубинской, ширванской, гянджинской, газакской, карабахской и тебризской.

Кстати, возникновение и развитие в Лагиче этого нового промысла привело к существенному изменению экономических и внутрисемейных отношений в поселке. Укрепилась экономика Лагича, так как ковроделие стало приносить значительный доход. Вместе с тем, увеличилось значение женского труда, что привело к известной ликвидации неравноправного положения женщины. В последние несколько лет Лагич переживает подъем — этот необычный город стал частью популярных маршрутов, так что летом сюда регулярно прибывают автобусы, полные туристов, которые увезут с собой ковры, изящные кувшины и блюда.





Мечеть Заваро

Помимо упомянутой мечети Агоглу, в Лагиче есть мечеть Заваро (азерб. *Zəvərö məscidi*), расположенная в квартале «Заваро» посёлка Лагич. Мечеть была построена в 1805 году местными жителями и сохранила свой первоначанный вид.

Эта мечеть, четырёхугольной формы, построена из речного камня. Минарет мечети оформлен слоём белого железа. Минарет находится на крыше, его высота 5 метров. Мечеть построена на крыльце высотой в 1 метр. В стороне входной двери, на стене, выгравированы каменные надписи. Покрытие крыши из белого железа.

В Советское время мечеть использовалась в качестве Дома Культуры. В конце 1980 годов Дом Культуры был ликвидирован и в мечети начались ремонтные работы.

В настоящее время мечеть охраняется государством, как памятник архитектуры.



Этнотуризм в Азербайджане. Лагич
(пособие для туристов)

Редактор
Автор текста
Научный консультант

Лейла Рахманова
Эмиль Эюбов
доктор исторических наук
Алиага Мамедли

Корректор
Фотографы

Нелля Ахмедова
Мамед Рагимов
Шахин Муршудлу
Айтен Багирова

Дизайнер

Древний азербайджанский поселок Лагич основан в IV веке и является историко-архитектурным заповедником. В поселке проживает народность татов, говорящая на особом лагичском диалекте. Лагич можно назвать музеем под открытым небом. Еще при закладке поселка были построены канализация и водопровод, которыми пользуются до сих пор. Дома в Лагиче построены из обработанных речных камней, между рядами которых проложены деревянные балки, играющие роль связки и амортизатора при землетрясении. Поселок также славится своими ремесленниками. Здесь развита ковроткачество, производство медной посуды. В поселке можно приобрести изделия местных умельцев. В Лагиче есть все условия для этнографического туризма. Здесь действует местный историко-краеведческий музей, где можно ознакомиться с древним бытом и историей села, а также Информационный Центр по туризму.

Наш буклет ознакомит читателей с основными достопримечательностями Лагича, а также предоставит практическую информацию для туристов, направляющихся в этот прекрасный уголок Азербайджана.

© 2014. Второе издание

ISBN - 978-9952-481-67-9

Издательский дом «Golden Book»
Тел.: (+994 51) 970 70 12
office@goldenbook.az
www.goldenbook.az

